



Fiche AFPM

11/2021

Rhône Loire

Privé (autorisation préalable)

LF4229

MAUBEU

Propriétaire: Mr Gonon Sarbiers

Saint CHAMOND 42 Loire

Responsable AFPM:

Bernard Rousson 04 78 56 48 64

TDP : **06 G**

LATITUDE: **N 45° 30' 00''N**

LONGITUDE: **E 004° 27' 00''E**

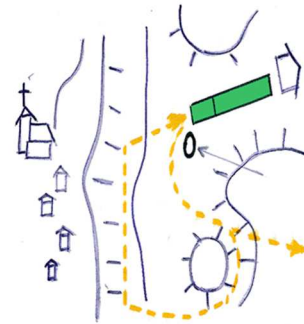
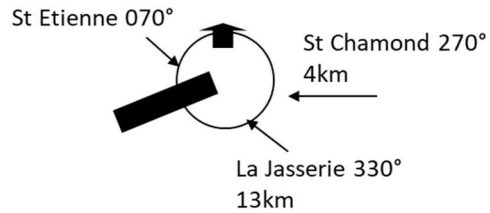
Altitude haut: **1650 ft**

Fréquence: 123.065

Terrain: sol naturel

Autorisation préalable obligatoire

A proximité:



PILOTES ULM: il est fortement conseillé d'avoir suivi une formation « Montagne »



Fiche indicative—Le pilote est seul responsable—SVP signalez le modifications



Fiche AFPM

11/2021

Rhône Loire

Privé (autorisation préalable)

LF4229

MAUBEU

QFU Att. **06** TDP main: **D**

QFU Déc.:24

Observations:

-Approche: dans la vallée coté Sorbiers, non visuel sur la finale

Altitude:

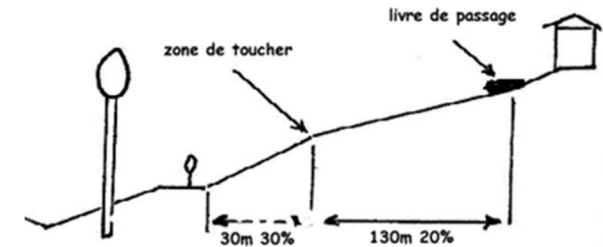
-haut: **1650 ft**

-TDP: **1800 ft**

150m x 25m

Pente **30%** sur 30m,

20% sur 130m



*** zone urbaine: un seul tour de piste**

*** absence de plateforme, parking difficile**

