



Fiche AFPM

02/2022

PEROLS SUR VEZERE

Corrèze

Altisurface

LF1953

Aéroclub Egletonnais: 05 55 93 09 50

Christophe PETIT 06 82 40 36 25

Lieux dit Chaumeil

19170 PEROLS / VEZERE

Corrèze

LATITUDE: **N 45° 35' 13"**
LONGITUDE: **E 002° 00' 47"**

Altitude haut: **2800 ft**

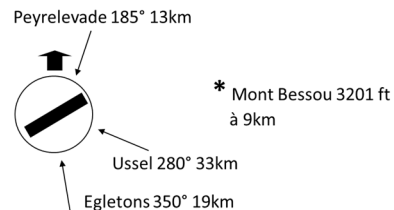
TDP : **25 G**

Fréquence: 123.065

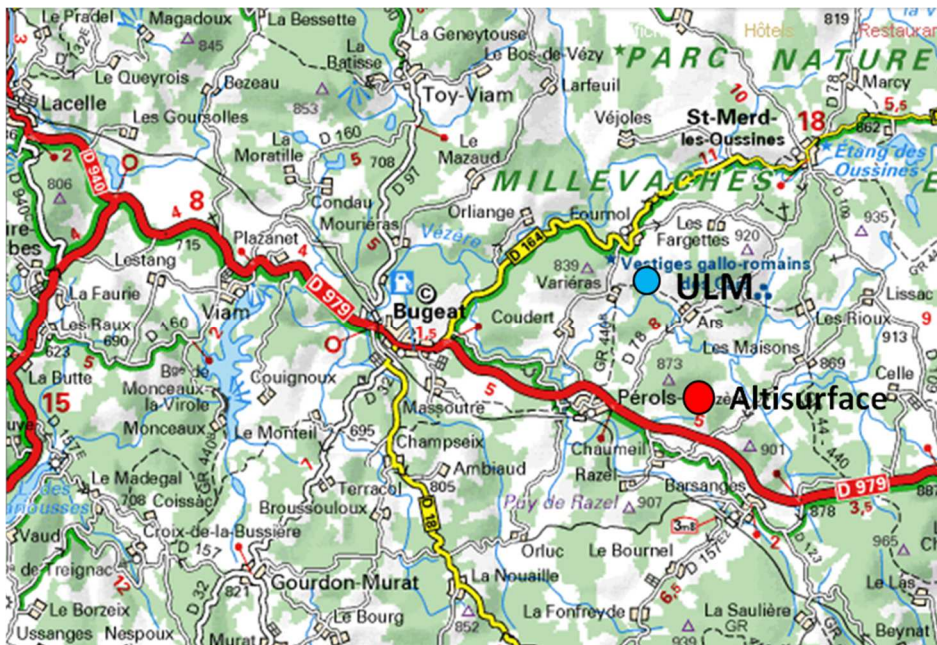
Altitude haut: **2800 ft**

Terrain: sol naturel

A proximité:



PILOTES ULM: il est fortement conseillé d'avoir suivi une formation « Montagne »



Fiche indicative—Le pilote est seul responsable—SVP signalez les modifications



Fiche AFPM

02/2022

PEROLS SUR VEZERE

Corrèze

Altisurface

LF1953

QFU Att. **25** TDP main: **G**

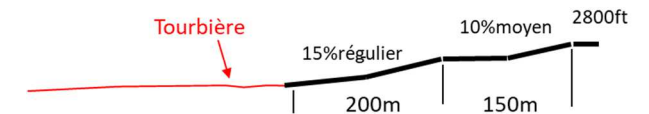
QFU Déc.:07

Observations:

- Stationner dans la prairie à gauche
- Hélicoptère de l'ALAT en semaine SFC/500ft
- Prairie en devers non utilisable (250m du seuil)

Altitude:
-haut: **2800 ft**
350m
200m à Pente **15%**

Altisurface interdite du 5mars au 1er Juillet



- Attention piste ULM de Variéras 3km au NNO
- Eviter le survol des habitations

