



Fiche AFPM

07/2022

Centre Nord

CHAMPLEMY

Privé (autorisation préalable)

LF5826

Claude Hisquin 06 08 99 08 20

Thierry TOUZEAU 06 58 81 26 58

Route de Corvol

58210 Champlemy

Nièvre

LATITUDE: **N 47° 17' 33''N**
LONGITUDE: **E 003° 22' 02''E**

TDP : **14 G**

Altitude haut: **1014 ft**

Fréquence: 123.5

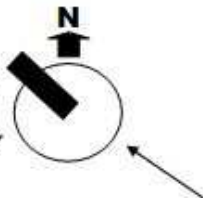
Altitude haut: **1014 ft**

Terrain: sol naturel

A proximité:

Cosne sur Loir
Aéro 105°

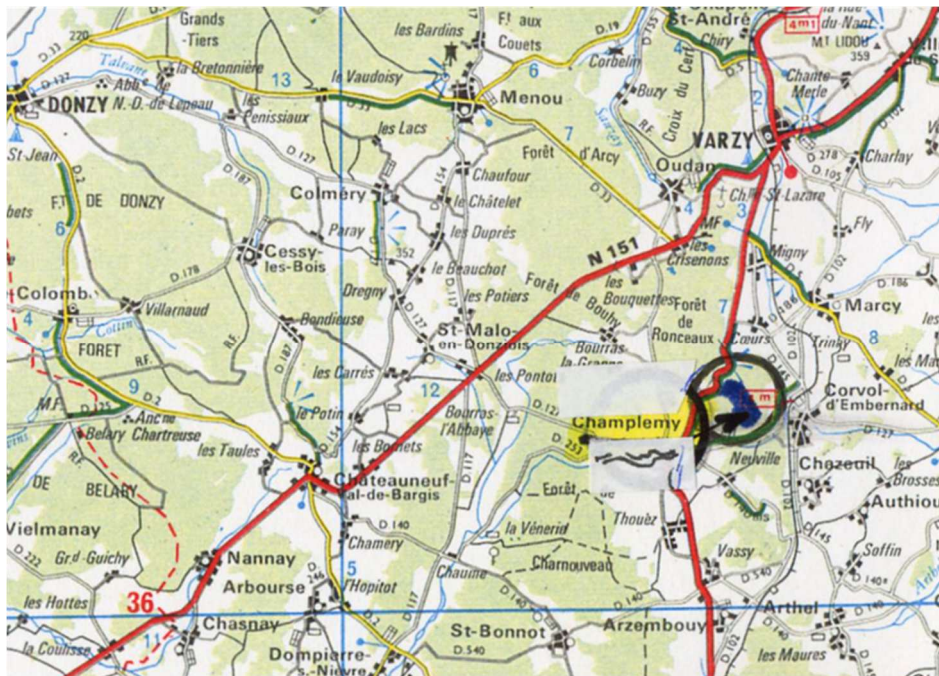
VOR NEV 113,4
069° 22 NM



VOR ATN 114,9 312° 52 NM

Autorisation préalable obligatoire

PILOTES ULM: il est fortement conseillé d'avoir suivi une formation « Montagne »



Fiche indicative—Le pilote est seul responsable—SVP signalez le modifications



Fiche AFPM

07/2022

Centre Nord

CHAMPLEMY

Privé (autorisation préalable)

LF5826

QFU Att. **14** TDP main: **G**

QFU Déc.:32

Altitude:

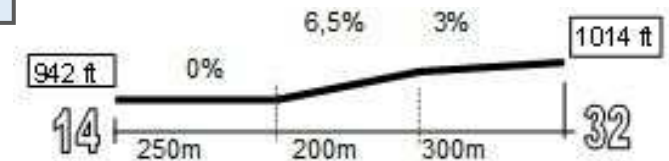
-haut: **1020 ft**

750m x 20m

Pente **0% , 6% , 3%**

Observations:

- dégats par animaux fréquents, se renseigner avant de venir
- Manche à air,
- Balisage
- Restauration à proximité



***Eviter de survoler la ferme et le village**

